

## แบบโครงการ ปรับปรุงถนน คอนกรีตเสริมเหล็ก

ซอย จุดสรร 1

บ้านทุ่งน้อย หมู่ที่ 3 ตำบลเขาแดง อำเภอกุยบุรี จังหวัดประจวบคีรีขันธ์

กองช่าง อบต.เขาแดง



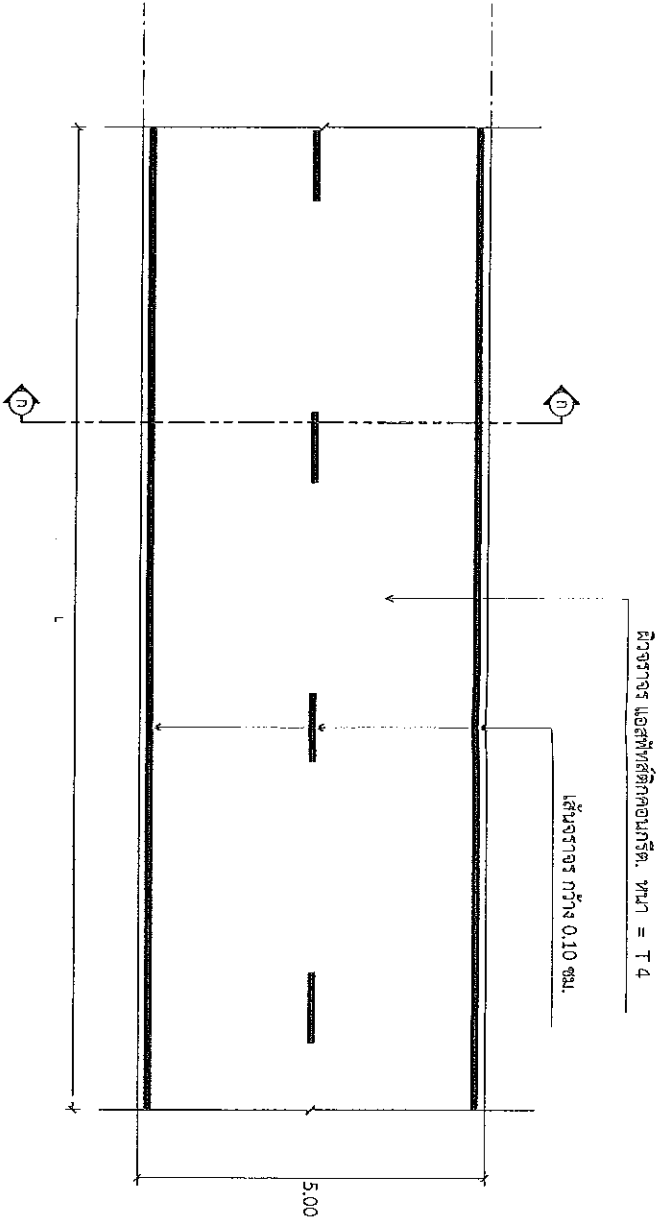
# รายการประกอบแบบ ปูแอสฟัลต์คอนกรีต

<p style="text-align: center;"><b>2</b> กำหนดระดับของพื้น ปูแอสฟัลต์คอนกรีต</p> <p style="text-align: center;">(1) ระดับพื้นให้เบี่ยงไปตามระดับ เดิมหรือระดับที่สำรวจออกแบบใหม่</p>	<p style="text-align: center;"><b>1</b> กำหนดขนาดของพื้น ปูแอสฟัลต์คอนกรีต</p> <p>W = .....5.00 .....ม.</p> <p>W 1 = .....ม.</p> <p>W /2 = .....ม.</p> <p>L = .....330.00 .....ม.</p> <p>T 1 = .....ม.</p> <p>T 2 = .....ม.</p> <p>T 3 = .....ม.</p> <p>T 4 = .....0.05.....ม.</p>
---	--

10877

องค์การบริหารส่วนตำบลเขาแดง	
หมู่ที่ 2 ตำบลเขาแดง	
อำเภออุบลราชธานี จังหวัดอุบลราชธานี	
โครงการ	
รับจ้างถมดิน หนอง โคก คุ้มสวรรค์ 1	
สถานที่ก่อสร้าง	บ้านทุ่งน้อย หมู่ที่ 3
ตำบล/อำเภอ/จังหวัด	ตำบลเขาแดง อ.อุบลราชธานี จ.อุบลราชธานี
นายสมิทธิ์ เพชรอยู่	นายช่างโยธาชำนาญงาน
ตรวจสอบ	นายสมิทธิ์ เพชรอยู่
นายสุชาติ แฉงคำ	นายช่างโยธาชำนาญงาน
อนุมัติ	นายสมิทธิ์ เพชรอยู่
นายบุญชู ฝืนเหลือง	นายกองค์การบริหารส่วนตำบลเขาแดง
วันที่	วันที่ 2
ฉบับเลข	รวมเล่ม
รายการประกอบแบบ	7
ปูแอสฟัลต์คอนกรีต	





แปลนพื้น แอสฟัลต์คอนกรีต  
SCALE 1 : 100

หมายเหตุ : รายการใดที่ขีดเส้นหรือไม่เหมาะสมให้ผู้ควบคุมงานทำการแก้ไขได้ทันทีหากทางราชการเสียหาย

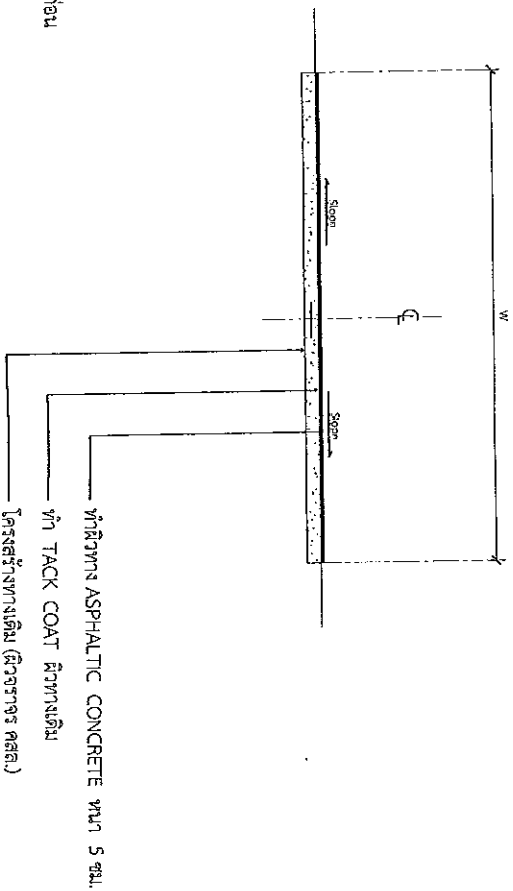
นาย อธิษฐ์ อ. น. เจริญธรรม  
ท.บ. 10877



องค์การบริหารส่วนตำบลเขาแดง	
หมู่ที่ 2 ตำบลเขาแดง	
อำเภออุบลราชธานี จังหวัดอุบลราชธานี	
โครงการ	
ปรับปรุงถนน คลม. ๑๐๖ ๖๓๓๐๐ 1	
สถานที่ตั้งวาง	
บ้านเข้เข้อย หมู่ที่ 3	
ค.ร.พ.แดง อ.อุบลราชธานี จ.อุบลราชธานี	
สำรวจ/ออกแบบ/เขียนแบบ	
นายอภิเดช เพชรอู่	
นายช่างสำรวจช่างเขียน	
ตรวจแบบ	
นายอภิเดช เพชรอู่	
นายช่างสำรวจช่างเขียน	
กำกับ	
นายสุรพล แสงคำ	
ปลัดองค์การบริหารส่วนตำบลเขาแดง	
วงเงิน	
นายบัญชา เจริญผล	
นายช่างสำรวจช่างเขียน	
วันที่	วันที่ 4
แบบแปลน	รวมแผ่น
แผ่นที่ 1	7
แผนที่สถาปัตยกรรม	

บ้านทุ่งน้อย หมู่ที่ 3 ตำบลเขาแดง อำเภอกุยบุรี จังหวัดประจวบคีรีขันธ์

ระยะทาง กว้าง 5.00 ม. ยาว 330.00 ม. หน้า 0.05 ม.



- รายการเสริมผิวแอสฟัลต์ที่ถูกลบออกกรีต
1. ถัดระดับผิวทางเดิมไม่ลึกลงกว่า SKIN PATCHING ให้เรียบเสียก่อน
  2. ทำ TACK COAT ผิวทางเดิม
  3. ทำผิวทางแบบ ASPHALTIC CONCRETE และตีเส้นแบ่งช่องทางจราจร

**รูปตัดโครงสร้างทาง**  
มาตราส่วน 1:50

นายวิวัฒน์ เจริญธรรม  
ส.บ. 10877

หมายเหตุ : รายการตัดที่ตัดนี้ยังไม่เหมาะสมให้ช่างผู้ควบคุมงานทำการแก้ไขได้แต่ไม่ทำให้ทางราชการเสียหาย



องค์การบริหารส่วนตำบลเขาแดง

หมู่ที่ 2 ตำบลเขาแดง  
อำเภอกุยบุรี จังหวัดประจวบคีรีขันธ์

โครงการ

ปรับปรุงถนน คสล. ซอย จัดสรร 1

สถานที่ก่อสร้าง

บ้านทุ่งน้อย หมู่ที่ 3

ตำบลเขาแดง อำเภอกุยบุรี จังหวัดประจวบคีรีขันธ์

สำรวจ/ออกแบบ/เขียนแบบ

นายวิวัฒน์ เจริญธรรม

นางชงน้อยชานานอุทงาน

ตรวจแบบ

นายอภิสิทธิ์ เจริญธรรม

นางชงน้อยชานานอุทงาน

เห็นชอบ

นายสุรพล มงคลล้ำ

ปลัดองค์การบริหารส่วนตำบลเขาแดง

อนุมัติ

นายชงน้อยชานานอุทงาน

นายชงน้อยชานานอุทงาน

วันที่

หน้า

แบบ

รวม

หน้า

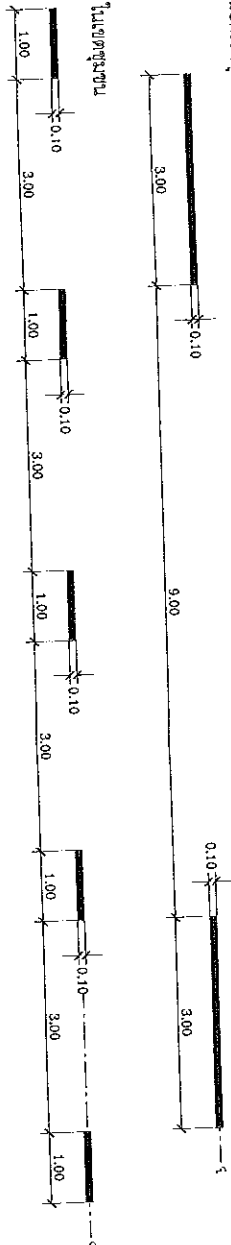
7

**ขุมนาคและระยะเตรียมขุมนาคของรางรถราง**

เส้นแบ่งทิศทางทางจราจร

1. เส้นประจำ


กรณี : นอกเขตชุมชน



กรณี : ในเขตชุมชน



2. เส้นทับ



3. เส้นคู่



เส้นขอบทาง

**รายละเอียดบริเวณถนน**

1. ข้อความ กำหนดวงเวียนตามข้อกำหนดระบุไว้ในรายละเอียด

2. เส้นแบ่งทิศทางทางจราจร ใช้เส้นสีแดง ขนาดกว้าง 10 ซม. ติดไว้ที่กลางเขตของทางตลอดแนว

2.1 เส้นประจำเส้นสีแดงใช้เพื่อแสดงทิศทางของทางจราจรบนสายทาง 2 ช่องจราจรในบริเวณที่ถนนเขตชุมชนทั่วไปใช้เพื่อแสดงทิศทาง

ขนาด ความยาว และตำแหน่งของเส้นประจำที่กำหนดไว้ดังนี้

- ถนนนอกเขตชุมชน เส้นยาว 3.00 เมตร เส้นช่อง 3.00 เมตร

- ถนนในเขตชุมชน เส้นยาว 1.00 เมตร เส้นช่อง 3.00 เมตร

2.2 เส้นทับเส้นขาว เป็นเส้นทับเส้นสีแดง ใช้บริเวณเส้นแบ่งทิศทางของทางจราจรบริเวณที่ถนนเขตชุมชน 2 ช่องจราจร

หรืออยู่ชิดขอบเขตทางถนน ทึบตรงเส้นขอบเขตของทางจราจรเส้นแบ่งที่ความกว้างน้อยกว่า 24.00 เมตร

2.3 เส้นประจำคู่เส้นสีขาว เป็นเส้นทับเส้นสีแดง ใช้บริเวณเส้นแบ่งทิศทางของทางจราจรบริเวณที่ถนนเขตชุมชน 2 ช่องจราจร

เป็นเส้นทับทิศทางของทางจราจรในบริเวณที่ถนนเขตชุมชนเส้นแบ่งที่ความกว้างน้อยกว่า 24.00 เมตร

หมายเหตุ : รายการที่ได้ขีดสีแดงหรือขีดเส้นประในรายละเอียดขุมนาคของรางรถรางเป็นการแก้ไขที่ได้แก้ไขในทำนองร่างการจราจรโดยทนาย



องค์การบริหารส่วนตำบลเขาแดง

หมู่ที่ 2 ตำบลเขาแดง

อำเภออุทุมพรพิสัย จังหวัดศรีสะเกษ

โครงการ

ปรับปรุงถนน พท. ๑๐๖ กิโลเมตร 1

สถานที่ก่อสร้าง

บ้านทุ่งน้อย หมู่ที่ 3

ตำบลเขาแดง อำเภออุทุมพรพิสัย

จังหวัดศรีสะเกษ

ผู้ตรวจ/ออกแบบ/เขียนแบบ

นางอภิญญา เพชรอยู่

นางคำในตาบ้านทุ่งน้อย

ตรวจแบบ

นางอภิญญา เพชรอยู่

นางคำในตาบ้านทุ่งน้อย

ทำคอนกรีต

นางอภิญญา เพชรอยู่

นางคำในตาบ้านทุ่งน้อย

ทำคอนกรีต

นางอภิญญา เพชรอยู่

นางคำในตาบ้านทุ่งน้อย

อนุมัติ

นางอภิญญา เพชรอยู่

นางคำในตาบ้านทุ่งน้อย

อนุมัติ

นางอภิญญา เพชรอยู่

นางคำในตาบ้านทุ่งน้อย

รับทราบ

นางอภิญญา เพชรอยู่

นางคำในตาบ้านทุ่งน้อย

รับทราบ

นางอภิญญา เพชรอยู่

นางคำในตาบ้านทุ่งน้อย

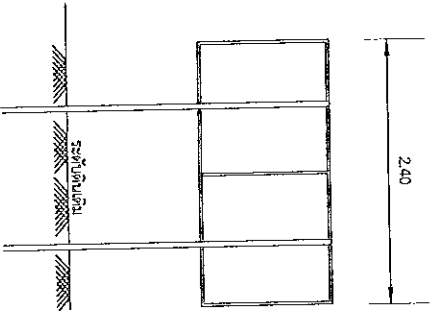
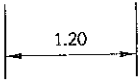
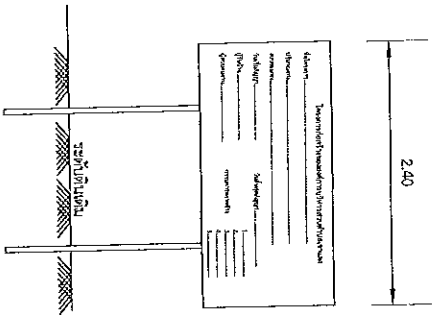
รับทราบ

นางอภิญญา เพชรอยู่

นางคำในตาบ้านทุ่งน้อย

รับทราบ

ขนาดถนนเดิม	รวมแผ่น
จำนวนแผ่น	7



รูปด้านหน้า  
NOT TO SCALE

รูปด้านข้าง  
NOT TO SCALE

รูปด้านหลัง  
NOT TO SCALE

- รายการประกอบแบบ
1. เสาปูนด้านซ้ายหน้า 2 ด้าน
  2. วัสดุผนังอิฐโชว์ผิว
  3. ผนังอิฐโชว์ผิวโดยรอบหน้าและหลัง
  4. แผ่นฉนวนกันความร้อน 1.20 เมตร กว้าง 2.40 เมตร
  5. วัสดุฉนวนกันเสียงข้างใน



จังหวัดสุราษฎร์ธานี ๘๘๐๐๑

หน้าที่ 2 ตำบลเขาชะเมา

อำเภอชุกชุม จังหวัดนครศรีธรรมราช

โทรสาร

บ้านทุ่งน้อย หมู่ที่ 3

ตำบลเขาชะเมา อำเภอชุกชุม

นางสาววิไลพร เพรสพ

นางสาววิไลพร เพรสพ

นางสาววิไลพร เพรสพ

นางสาววิไลพร เพรสพ

นางสาววิไลพร เพรสพ

นางสาววิไลพร เพรสพ

นางสาววิไลพร เพรสพ

นางสาววิไลพร เพรสพ

นางสาววิไลพร เพรสพ

นางสาววิไลพร เพรสพ

นางสาววิไลพร เพรสพ

REV. 108/17